

**ČESKÁ REPUBLIKA
CZECH REPUBLIC**





ŘÍZENÍ LETOVÉHO PROVOZU ČR, s.p.
Letecká informační služba
AIR NAVIGATION SERVICES OF THE C.R.
Aeronautical Information Service

Navigační 787
252 61 Jeneč

AIP SUP

22/17

PUBLICATION DATE: 29 JUN 17

 +420 220 372 825
 +420 220 372 702
 ais@ans.cz
 <http://lis.rlp.cz>

PRAHA/Ruzyně (LKPR) - Překážky v blízkosti AD

PRAHA/Ruzyně (LKPR) - Obstacles in the AD vicinity

1. Platnost/Validity: od/from: **20 JUL 2017**
do/to: **20 DEC 2017 1200 UTC**
2. Část AIP, které se tento AIP SUP týká/AIP section affected by this AIP SUP: **ENR, AD**
3. Proved'te záznam na straně/Record the AIP SUP on page **GEN 0.3-1**.
4. Následující publikace jsou zahrnuty do tohoto AIP SUP a tím zrušeny:
The following publications have been incorporated in this AIP SUP and therefore cancelled:
AIP SUP: NIL
AIC: NIL
Následující NOTAMy jsou zahrnuty do tohoto AIP SUP a budou zrušeny NOTAMem:
The following NOTAMs are incorporated in this AIP SUP. They will be cancelled by NOTAM.
NOTAM: A/X0539/17

Jeřáby v lokalitě Jeneč (severní konec obce) v prostoru
vymezeném následujícími body:

The cranes in locality Jenec (north end of village) in area
defined by the following points:

1. 500548N 0141304E
2. 500547N 0141322E
3. 500537N 0141330E
4. 500541N 0141252E

Maximální výška 35 m AGL / 404 m AMSL.

Maximum height 35 m AGL / 404 m AMSL.

- K O N E C -

- E N D -