

LKPT - Praha 6 - Střešovice (MIL)

Military heliport HEMS

VFR day/night

50 05 19,91 N, 014 21 47,16 E POS: 4,4 km W Praha city center ELEV: 1202 ft / 366 m




LKPT - Praha 6 - Střešovice (MIL)

elevated HEMS heliport
 value „D“ - 17 m (limitedly 19 m)
 FATO – square 25,5 x 25,5 m, concrete, strength 12
 000 kg / 0,55 MPa
 SA – square 38 x 38 m
 TLOF – square 25,5 x 25,5 m, concrete, strength 12
 000 kg / 0,55 MPa

WDI (80 m W)
 FATO: designation markings
 TLOF: perimeter markings/lighting TLOF
 A-PAPI: 9,3°
 ALS: shortened, length 20 m
 heliport beacon







Underlying data © ČÚZK

 **Ústřední vojenská nemocnice – Vojenská fakultní nemocnice Praha**
 U vojenské nemocnice 1200/1, 169 02 Praha 6

 Jana Buřičová (responsible person of operator)
 ☎ +420 973 202 848, buricova.jana@uvn.cz
 PBX ☎ +420 973 208 333
 dispatching (lighting system control)
 ☎ +420 973 203 001

	Approach:	Take-offs:
VFR day	063°, 262°	082°, 243°
VFR night	262°	243°

-  HX
 -  NIL
 -  NIL
 -  NIL
- Rescue and fire service: Cat H2